

Vías verdes de Girona y Pirinexus

Rutas de **senderismo y cicloturismo** en Girona = desarrollo turístico



1 Ruta del Hierro y del Carbón

3 Ruta del Carrilet Girona – Sant Feliu de Guíxols

2 Ruta del Carrilet Olot - Girona

4 Ruta del Tren Petit Palamós - Palafrugell

+ NUEVAS RUTAS 2016!

PIRINEU DE GIRONA



2013 Pirinexus – 353 km



Ruta Tren Pinxo

Ruta Termal

COSTA BRAVA

El Consorcio de las Vías Verdes de Girona

Ente público que **gestiona recorridos de Vías Verdes y Pirinexus.**

- **Mantenimiento**

- **PROMOCIÓN**

- Acciones nacionales y mercados internacionales: ferias, pressurps y tallurps, jornadas, material informativo, actividades, tarjeta Amics Vies Verdes...
- Redes sociales y webs
- Segell **Bed&Bike**

- **AMPLIACIÓN RED y Promoción del uso de la bicicleta en gral.**

- **FINANÇIACIÓN:** Fuentes propias, subvenciones europeas, administración local y autonómica. **Colaboración con múltiples entidades**



Trazado histórico

- ❑ **RUTAS:** Inicio 120 km **vías verdes**.
Ampliaciones: 2008 Ruta Tren Petit;
2013 (**Pirinexus**); 2016 Ruta Termal,
tramo Girona – Sarrià.

120 km iniciales /
145 vies verdes –
353 km Pirinexus

190 km
vías verdes
en 2020

- ❑ **USOS:** salud; deporte; ocio; turismo;
movilidad diaria y sostenible;
conocimiento del medio;
movilidad adaptada/social

Características de la ruta
idóneas para la
accesibilidad universal

- ❑ **SEÑALIZACIÓN HOMOGÉNEA**

pirinexus + 700 señales
(integrada en Eurovelo 8)



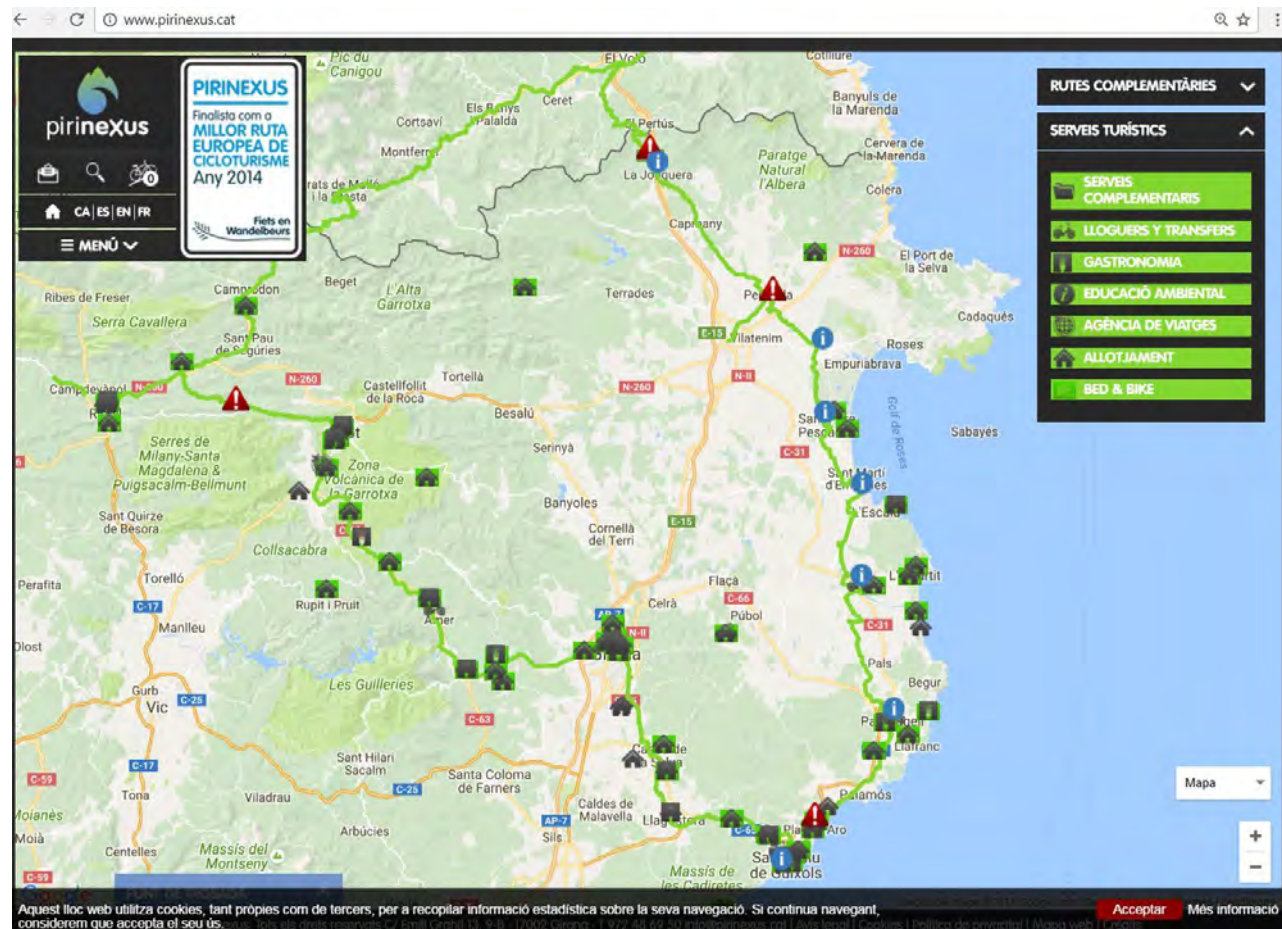
Cicloturismo y senderismo = desarrollo local

Club de agentes económicos / servicios turísticos privados:

- ✓ 2004: 8 empresas / serveis
 - ✓ 2007: 40
 - ✓ 2010: 50
 - ✓ 2012: 75
 - ✓ 2013: 90
 - ✓ **2016-2017: aprox 100**
- + Empresas no asociadas

8 agentes en 2006 /
100 agentes en 2017

23 miembros en 2006
/ 55 el 2017



Ejemplos de evolución de empresas

ATMA

- ❑ Inicios década 90
- ❑ Cooperativa, trabajo con alumnos escuela taller.
- ❑ Cooperación en creación espacios y promoción vía verde.
- ❑ Actividades con escolares: cámping y casa de colonias.
- ❑ A partir del 2000, definición de marca vía verde.



The image shows a screenshot of the ATMA website. The main header features the ATMA logo and the text 'Agència de Turisme Mediambiental'. Below this, there are two main navigation buttons: 'Càmping LES MONTANES DE LA TURIA' and 'Centre Logístic de Bicicletes'. The background is a large aerial photograph of a valley with green fields and brown soil. On the left side, there is a vertical menu with the following items: 'On Estem', 'Com Arribar', 'Hotes', 'Còdes', 'Informació General', 'Novetat Editorial, AMB BITT PER LA GARROTXA nº 1', 'Sol·licitud d' Informació', 'Enllaços', 'AGENDA DE ACTIVITATS A LA GARROTXA', and 'Avís Legal'. At the bottom of the page, there are five small images: a person walking a dog on a path, a lake with mountains in the background, a person sitting on a bench, a person riding a bicycle, and a person standing next to a bicycle. The footer contains the text 'Avís Legal', 'Produït per: intercom', the '100%t' logo, and contact information for ATMA: 'ATMA s.l., avda. Estació 3, 17800 OLOT (Girona)', 'e-Mail: info@atma.cat', 'Tel. + 34 972 86 20 23', and 'web: http://buzines.atma.cat'.

Cicloturisme i Medi Ambient

- ❑ Pioneros Girona
- ❑ Trabajo con agencias EUA
- ❑ Conferencias especializadas
- ❑ Bicis adaptadas
- ❑ Gestión El Molí del Mig
- ❑ Cambio gerencia
- ❑ Ampliación rutas
- ❑ ...

The screenshot shows the homepage of Cicloturisme, a cycling travel agency. The header includes the logo, contact information (+34 972 22 10 47, info@cicloturisme.com), and navigation links (Empresa, Equipo, Quiéramos). The main banner features a couple cycling in a green field with mountains in the background, with the text "CICLOTURISMO POR EL EMPORDÀ" and "Creando experiencias desde 1997". Below the banner is a navigation bar with icons for Cicloturismo, Carretera, BTT, Senderismo, A Medida, and Alquiler de Bicicletas. The "Destacados" section highlights three featured routes: "NUEVA! Ruta del vino del Empordà", "GVE Gran Vuelta al Empordà", and "Descubre el corazón de Flandes". The "Noticias" section includes updates like "Cicloturisme se ha trasladado!", "2014: Año del Turismo Familiar", and "Vivid: Festival del Vino del Empordà". A sidebar on the right contains a search bar, contact options (Contactanos, Como llegar), social media links (skype, facebook, Google+, flickr, YouTube), and a Newsletter sign-up form. A certification badge for "Certificado de excelencia SAMACOR DE 2014" is also visible.

Cicles JK

- ❑ Inicio no área Vías Verdes
- ❑ Traslado a ruta Carrilet + Tren Petit.
- ❑ Gestión + 800 bicis cámpings
- ❑ Gestión bicis adaptadas

BikeCat

- ❑ Especialización ciclismo carretera
- ❑ Paquetes a medida
- ❑ Rutas gastronomía + enoturismo
- ❑ Bicis Garmin team ...



Patrimonio recuperado

- ❑ **Rehabilitación antiguas estaciones**
- ❑ Locales públicos: oficinas de información, exposición, puntos de info juvenil / promoción económica, sede policía municipal, escuela de arte, centros de interpretación de la ruta.
- ❑ Cesión a gestión privada: servicios turísticos

Bar – restaurante, albergue, wc y duchas,
Centro btt / alquiler material

- ❑ **Conservación de elementos del tren**
Puentes, túneles, vías, mobiliario, señalización...



Revalorización patrimonio natural y cultural



Els secrets de les Vies Verdes
Camins de la natura

Sant Joan de les Abadesses
Un gorg embriuat

EL GORG DE MALTOESA.
El gorg de Maltoesa, resultat de l'acció erosiva de l'impressionant salt d'aigua del torrent, es troba en una enclosa d'humiditat i s'entorn d'una vegetació espessa, amb verms, avellaners i balzes. Aquesta situació ombriuada i misteriosa ha fet que l'imagini popular el relacioni amb un punt de trobada de bruixes i refugi d'essers màgics.

01. UNA POZA EMBRIUADA.
La poça de Maltoesa, situada a la fi de l'antic camí de Maltoesa, és el resultat de l'acció erosiva de l'impressionant salt d'aigua del torrent. És una poça embriuada i misteriosa, amb vegetació espessa i ombriuada, que ha fet que l'imagini popular el relacioni amb un punt de trobada de bruixes i refugi d'essers màgics.

02. THE EMBRUIED WATER.
The gorg de Maltoesa, the result of the erosion caused by an impressive waterfall from the torrent, is located in a damp forest in the heart of the Maltoesa area. Surrounded by dense and mysterious vegetation, it has led to the area being popularly imagined as a meeting place for witches and a refuge for magical creatures.

03. UNA POZA DE ENCLOSURA.
La poça de Maltoesa, resultat de l'acció de l'erosió de l'impressionant salt d'aigua del torrent, es troba en una enclosa d'humiditat i s'entorn d'una vegetació espessa i ombriuada. Aquesta situació misteriosa i misteriosa ha fet que l'imagini popular el relacioni amb un punt de trobada de bruixes i refugi d'essers màgics.

EL BOSC DE RIBERA

Una ribera d'abundància. Un bosc de ribera amb una gran diversitat de plantes i animals. És un espai ideal per descobrir la natura i el patrimoni natural.

Una ribera d'abundància. Un bosc de ribera amb una gran diversitat de plantes i animals. És un espai ideal per descobrir la natura i el patrimoni natural.

112


2 km **5 min** **30 min**

viesverdes



Tipos de promoción

- ❑ Señalización comercial a pie de vía
- ❑ Prensa escrita en publireportajes, blogtrips, famtrips, presstrips.
- ❑ Mapa turístico con los servicios
- ❑ Ferias especializadas
- ❑ Folletos, DVD, juego interactivo, merchadising, mapas,
- ❑ Actividades, congresos, conferencias...
- ❑ Publicidad



Eventos / Actividades

- ❑ **Maratón Vías Verdes Girona**
- ❑ **Trailwalker** – carrera solidaria
- ❑ Día Europeo de las Vías Verdes – Semana de la Movilidad + Salidas bici adaptada
- ❑ **Pirinexus 360 Challenge!**
- ❑ **Ferias y Jornadas**
- ❑ **Sea Otter Girona – 2a ed. 2018!**
- ❑ ...



**THE PIRINEXUS
360 CHALLENGE**



Club "Amics de les Vies Verdes de Girona"

*Nosaltres ja som
amics de les*

viesverdesGIRONA

... i tu?



Fes-te el carnet d'amic de les vies verdes i gaudeix de tots els seus avantatges!

Vols gaudir de tot un seguit de descomptes i avantatges tot utilitzant les vies verdes de Girona?

Fes-te el carnet d'Amic de les vies verdes de Girona.

Només ens has de retornar la butlleta que trobaràs en aquest fulletà, degudament omplert al Consorci.

També ens pots sol·licitar la targeta a la web: www.viesverdes.org

Recorda que la targeta és personal i intransferible.

**Butlleta de Sol·licitud
Targeta titular**

Nom: _____
 Ni cognoms: _____
 Dn: cognoms: _____
 Data de naixement: _____
 DNI: _____
 Adreça: _____
 Núm. _____ Pta. _____
 Codi postal: _____
 Població: _____
 Telèfon: _____
 Correu electrònic: _____

Si vols una targeta vinculada omple les dades següents:

Nom: _____
 Ni cognoms: _____
 Dn: cognoms: _____
 Data de naixement: _____
 DNI: _____
 Adreça: _____
 Núm. _____ Pta. _____
 Codi postal: _____
 Població: _____
 Telèfon: _____
 Correu electrònic: _____

Accepto la Llei de Protecció de Dades

En complir aquest formulari a la Llei Orgànica 15/1999, de 13 de desembre de Protecció de Dades de Caràcter Personal, i en el Reial Decret 1710/2007, de 21 de desembre, pel qual s'aprova el Reglament de desenvolupament de la Llei Orgànica 15/1999, de 13 de desembre, de Protecció de Dades de Caràcter Personal, s'entendrà que l'usuari accepta les condicions de política i ús de les dades personals de la web www.viesverdes.org.

El prestatari que pugui obtenir els seus drets d'accés, rectificació, cancel·lació i opció, així com el seu dret a l'oblit i a l'oposició, podrà exercir-los mitjançant un correu electrònic a la direcció de la web info@viesverdes.org.





Bed & Bike

Distintivo de Calidad para el cicloturismo







Bed&Bike - Vias Verdes G... www.viesverdes.cat/ES/1613/Descargas-home/Bed-Bike.html

This page is in Spanish Would you like to translate? Translate Nope

RUTA DEL CARRILET II: GIRONA - SANT FELIU DE GUIXOLS

INCIDENCIAS / MEJORAS

Ruta del Carrilet I:Precaución en

Bed&Bike

BED&BIKE



El distintivo Bed&Bike es una garantía de calidad dirigida especialmente a cicloturistas. Certifica que el establecimiento que lo consigue –sobre todo alojamientos y restaurantes– ofrece servicios adecuados expresamente pensados para los que realizan turismo en bicicleta: pernoctación de una sola noche, espacios para guardar y lavar las bicicletas y para lavar y secar el equipo, lotes de reparación, menús equilibrados para ciclistas e información útil para el cicloturista, entre otros.

Disfruta nuestros establecimientos Bed&Bike!

DESCARGAR PDF

CONSULTA EL LISTADO DE SERVICIOS ADHERIDOS AL BED&BIKE




RUTA CARNET JOVE 2012

Calidad para el cicloturista

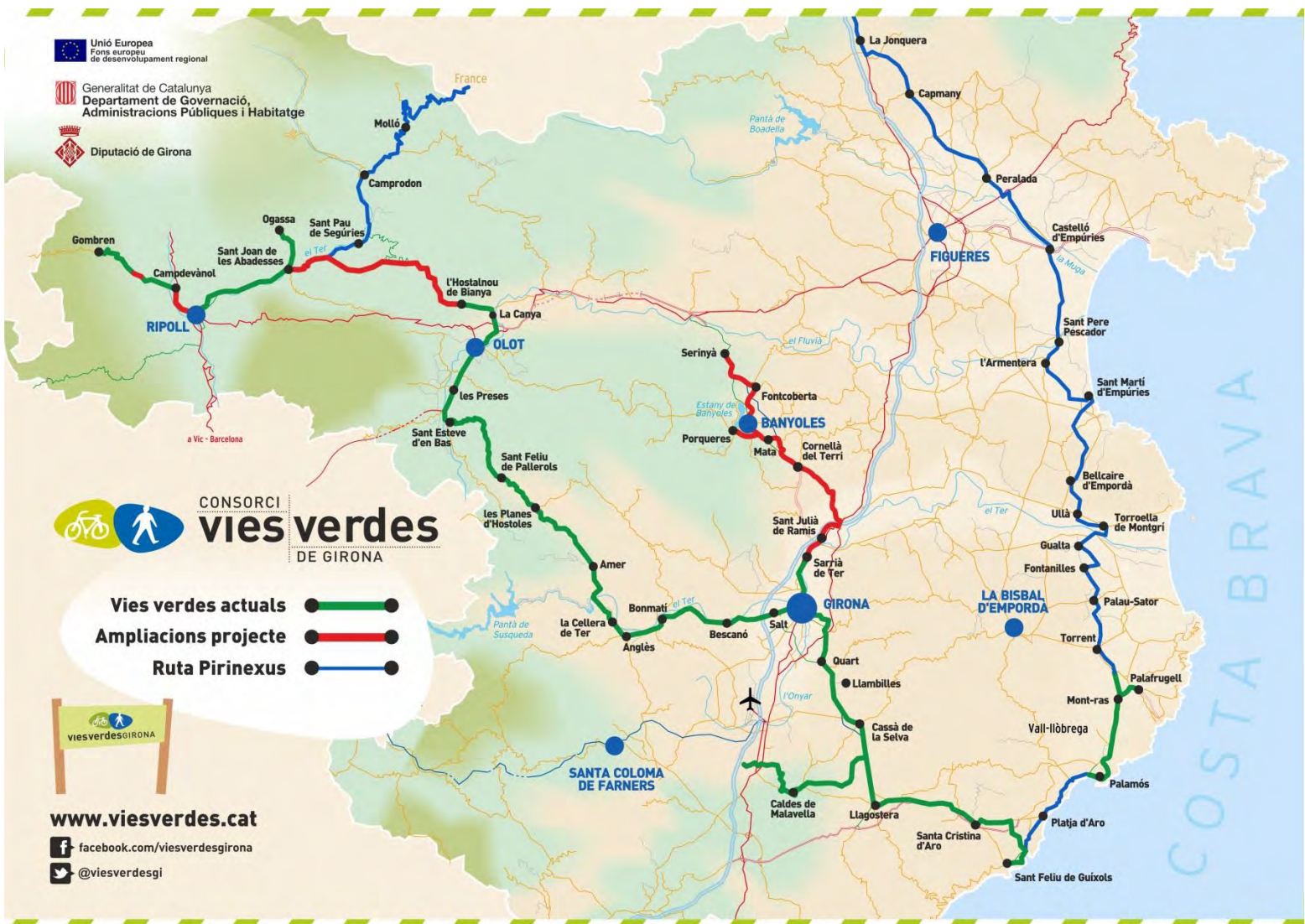
- ❑ pernoctación de una sola noche
- ❑ espacios seguros / cerrados para guardar las bicicletas
- ❑ opción para lavar y secar la ropa
- ❑ kit de reparación
- ❑ menús equilibrados / comida caliente - amplio horario
- ❑ información de rutas y útil para el cicloturista
- ❑ Distintivo a disposición de los miembros del club de Cicloturismo de las Vías Verdes de Girona, **sin coste adicional**.
- ❑ Se renueva anualmente y en la web se pueden seleccionar los establecimientos acreditados B&B para facilitar su localización.

Acuerdos y convenios con entidades

- ❑ Convenio con TEISA y SARFA para promover la intermodalidad.
- ❑ Acuerdos con Carnet Jove, REAJ... Beneficios mútuos.
- ❑ Convenio y colaboración con la Asociación de Cámpings en Girona: promociones conjuntas.
- ❑ Financiación de Obra Social La Caixa para bicicletas adaptadas
- ❑ Intercambio experiencias con el máster de Patrimoni – UdG
- ❑ ...



Crecimiento planeado



Novedades 2017 – 2020

FEDER, FOMENTUR, POCTEFA 2

FEDER –

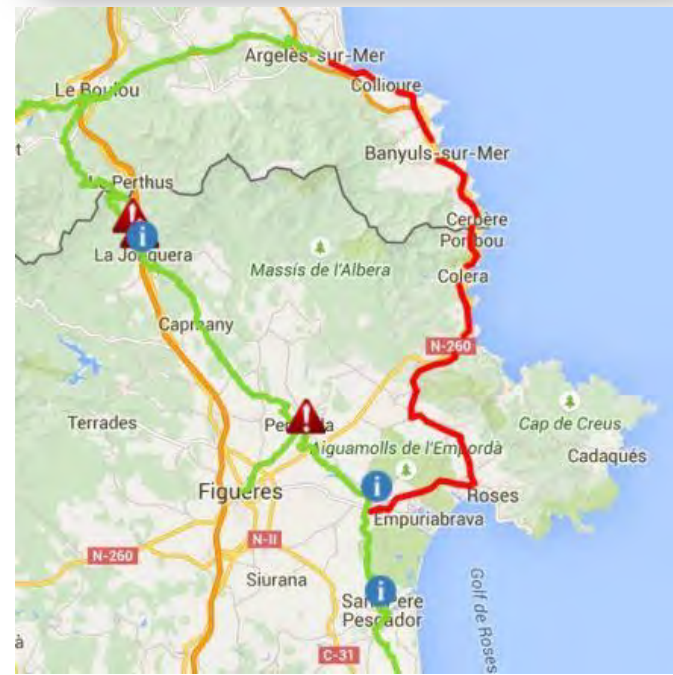
- 65 km nuevos en 3 trazados. Comarcas Gironès, Pla de l'Estany, Garrotxa y Ripollès.

Pla de Foment Territorial del Turisme

- Mejora de los trazados. Adecuación 2 tramos para personas con dificultades visuales. Nuevas bicis adaptadas y tándems. Renovación webs.

POCTEFA 2

- Nuevos itinerarios ciclables (Pirinexus Alt Empordà) y enlaces intermodales (Figueres)





ConSORCI de les Vies Verdes de Girona

info@viesverdes.org

www.viesverdes.cat